



東小学校 平成26年度通学路交通安全対策箇所図

対策検討メンバー
 教育委員会
 学校、PTA
 道路管理者
 警察署




4 歩道・路側帯がない・狭い
車道が狭い

＜対策内容＞
 路肩(路側帯)の設置・拡幅済
 中央線の抹消済



7 車道が狭く、すれ違い時注意

＜対策内容＞
 危険箇所であることを児童へ指導済



9 スピード出す車あり横断時注意

＜対策内容＞
 危険箇所であることを児童へ指導済
 路肩(路側帯)の設置・拡幅済
 中央線の抹消済




5 見通しが悪い

＜対策内容＞
 路肩(路側帯)の設置・拡幅済
 中央線の抹消済




6 交通量が多い
歩道・路側帯がない・狭い
見通しが悪い

＜対策内容＞
 路肩(路側帯)の設置・拡幅済
 中央線の抹消済



1 歩道・路側帯がない・狭い
車両速度が高い

＜対策内容＞
 危険箇所であることを児童へ指導済




8 見通しが悪い
車両速度が高い

＜対策内容＞
 路肩(路側帯)の設置・拡幅済
 中央線の抹消済




3 車道が狭い

＜対策内容＞
 危険箇所であることを児童へ指導済



2 見通しが悪い

＜対策内容＞
 横断歩道補修(対策予定)



凡例
 小学校
 対策箇所
 学校指定通学路

平成30年 5月25日 現在
 平成25年作成地図

1:10,000