




西小学校 平成26年度通学路交通安全対策箇所図

対策検討メンバー
 教育委員会
 学校、PTA
 道路管理者
 警察署



12 交通量が多い、車両速度が速い、車道が狭い

＜対策内容＞
 ボランティア等による立ち番など対策済
 信号機改良済



17 車道が狭い
 車両速度が高い

＜対策内容＞
 警戒標識、路面標示等の設置済



16 交通量が多い

＜対策内容＞
 ボランティア等による立ち番など対策済
 歩道の設置・拡幅(時期未定)



11 交通量が多い
 車道が狭い
 見通しが悪い
 車両速度が高い

＜対策内容＞
 警戒標識、路面標示等の設置済




10 交通量が多い
 車道が狭い
 見通しが悪い

＜対策内容＞
 警戒標識、路面標示等の設置済



15 見通しが悪い、交通量が多い、路上駐車が多い

＜対策内容＞
 ボランティア等による立ち番など対策済



14 見通しが悪い、交通量が多い、路上駐車が多い

＜対策内容＞
 ボランティア等による立ち番など対策済




18 交通量が多い、歩道・路側帯がない・狭い
 車道が狭い、信号がない




＜対策内容＞
 警戒標識、路面標示等の設置済



13 交通量が多い、車両速度が速い、車道が狭い

＜対策内容＞
 信号機改良済



凡例
 小学校
 対策箇所
 学校指定通学路

平成30年 5月25日 現在
 平成25年作成地図

