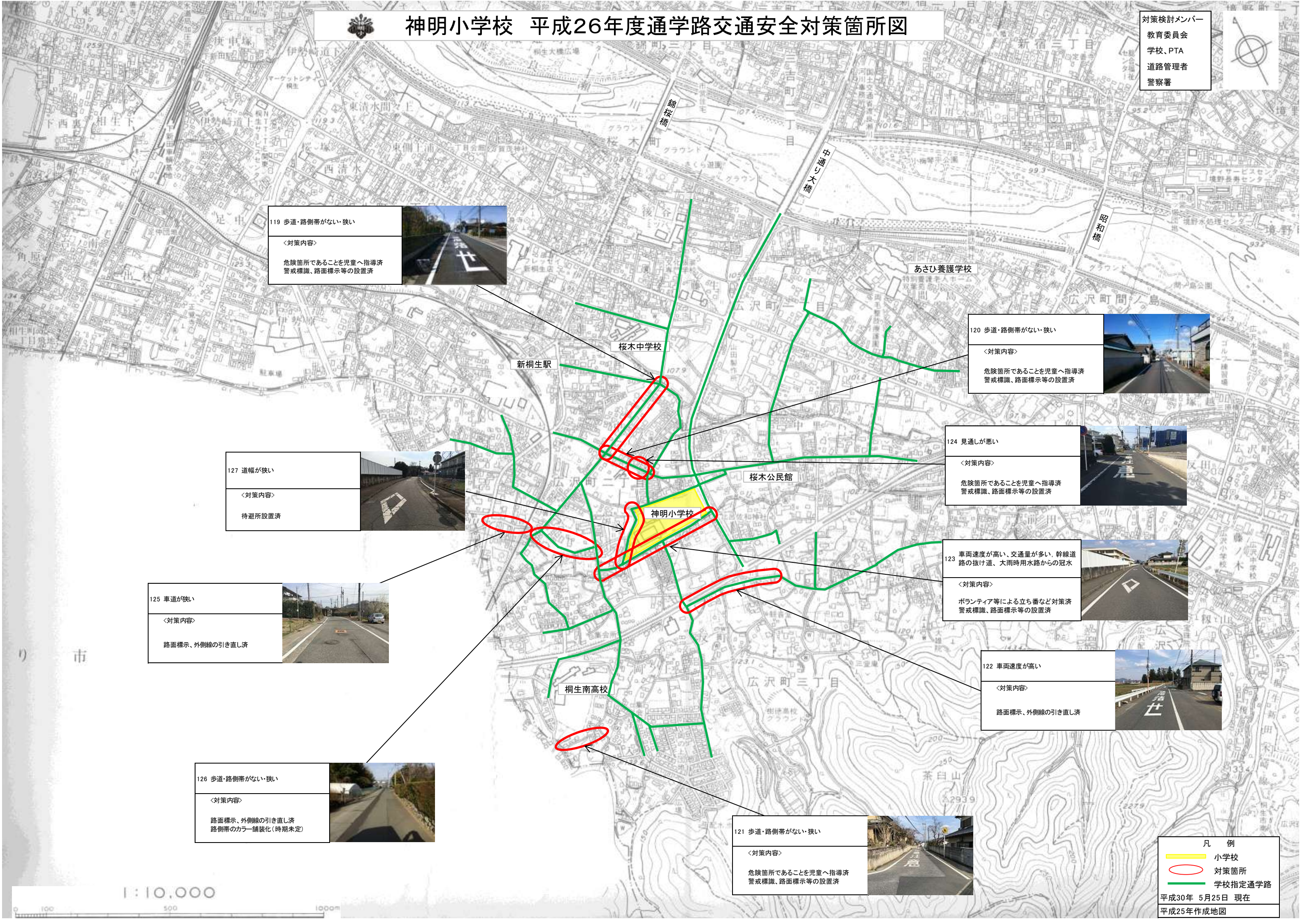





神明小学校 平成26年度通学路交通安全対策箇所図


対策検討メンバー
 教育委員会
 学校、PTA
 道路管理者
 警察署



119 歩道・路側帯がない・狭い
 <対策内容>
 危険箇所であることを児童へ指導済
 警戒標識、路面標示等の設置済



120 歩道・路側帯がない・狭い
 <対策内容>
 危険箇所であることを児童へ指導済
 警戒標識、路面標示等の設置済



127 道幅が狭い
 <対策内容>
 待避所設置済




124 見通しが悪い
 <対策内容>
 危険箇所であることを児童へ指導済
 警戒標識、路面標示等の設置済




125 車道が狭い
 <対策内容>
 路面標示、外側線の引き直し済



123 車両速度が高い、交通量が多い、幹線道路の抜け道、大雨時用水路からの冠水
 <対策内容>
 ボランティア等による立ち番など対策済
 警戒標識、路面標示等の設置済



126 歩道・路側帯がない・狭い
 <対策内容>
 路面標示、外側線の引き直し済
 路側帯のカラー舗装化(時期未定)



122 車両速度が高い
 <対策内容>
 路面標示、外側線の引き直し済



121 歩道・路側帯がない・狭い
 <対策内容>
 危険箇所であることを児童へ指導済
 警戒標識、路面標示等の設置済



凡例
 小学校
 対策箇所
 学校指定通学路
 平成30年 5月25日 現在
 平成25年作成地図

