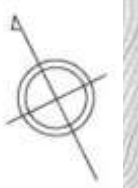




梅田南小学校 平成26年度通学路交通安全対策箇所図(1)

対策検討メンバー
 教育委員会
 学校、PTA
 道路管理者
 警察署




71 街灯が無い

<対策内容>
 保護者及び児童へ注意喚起済
 街灯設置(地元へ依頼済)



72 歩道・路側帯がない・狭い
 車道が狭い
 見通しが悪い

<対策内容>
 信号機改良(地元と調整が必要)



69 見通しが悪い、歩道の白線が薄い

<対策内容>
 路面標示、外側線の引き直し済



70 橋の欄干に柵がない

<対策内容>
 警戒標識立看板2枚設置済



73 歩道・路側帯がない・狭い
 車道が狭い




<対策内容>
 危険箇所であることを児童へ指導済
 路面標示、外側線の引き直し済



68 歩道・路側帯がない・狭い
 車両速度が高い

<対策内容>
 路面標示、外側線の引き直し済



凡例
 小学校
 対策箇所
 学校指定通学路

平成30年 5月25日 現在
 平成25年作成地図

1:10,000

