




新里北小学校 平成27年度通学路交通安全対策箇所図(1)

対策検討メンバー
 教育委員会
 学校、PTA
 道路管理者
 警察署



104 歩道・路側帯がない・狭い

〈対策内容〉
対策未定



103 歩道・路側帯がない・狭い

〈対策内容〉
危険箇所であることを児童へ指導済
横断歩道(補修)済




102 車両速度が高い

〈対策内容〉
危険箇所であることを児童へ指導予定
信号機(改良)対策予定




99 見通しが悪い、車両速度が高い

〈対策内容〉
危険箇所であることを児童へ指導済



98 歩道・路側帯がない・狭い、車両速度が高い

〈対策内容〉
危険箇所であることを児童へ指導済



101 見通しが悪い

〈対策内容〉
危険箇所であることを児童へ指導済



105 歩道がない

〈対策内容〉
歩道の設置・拡幅(対策中)



100 見通しが悪い

〈対策内容〉
危険箇所であることを児童へ指導済



赤城ハイランドテクノ工業団

童沢貯水池

新里北小学校

ぐんま昆虫の森

凡例

- 小学校
- 対策箇所
- 学校指定通学路

平成30年 5月25日 現在
平成25年作成地図

1:10,000

新里北小学校は学校指定通学路なし