



梅田南小学校 平成28年度通学路交通安全対策箇所図

対策検討メンバー
 教育委員会
 学校、PTA
 道路管理者
 警察署



50 木の枝が茂っている

<対策内容>
 木の枝伐採済
 道路施設(歩道橋、防護柵、舗装等)の修繕(時期未定)




48 車道が狭い、夜間暗くて危険

<対策内容>
 路面標示、外側線の引き直し済



49 車道が狭い、見通しが悪い、崖があり崩れそうで危険

<対策内容>
 道路施設(歩道橋、防護柵、舗装等)の修繕済



47 車道が狭い、見通しが悪い

<対策内容>
 対策未定



梅田南小学校

梅田中学校

半兵衛橋




塩之瀬橋

中屋橋

栗生橋

跳滝橋

梅田公民館

凡例
 小学校
 対策箇所
 学校指定通学路

平成30年 5月25日 現在
 平成25年作成地図

1:10,000

