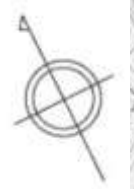





# 東小学校 平成27年度通学路交通安全対策箇所図

対策検討メンバー  
 教育委員会  
 学校、PTA  
 道路管理者  
 警察署




4 歩道・路側帯がない狭い、車道が狭い

＜対策内容＞  
 路肩（路側帯）の設置・拡幅済  
 中央線の抹消済



7 車道が狭く、すれ違い時注意

＜対策内容＞  
 ボランティア等による立ち番など対策済




9 スピードを出す車あり、横断時注意

＜対策内容＞  
 ボランティア等による立ち番など対策済  
 路肩（路側帯）の設置・拡幅済  
 中央線の抹消済




5 見通しが悪い

＜対策内容＞  
 ボランティア等による立ち番など対策済



6 交通量が多い、歩道・路側帯がない狭い見通しが悪い

＜対策内容＞  
 路肩（路側帯）の設置・拡幅済  
 中央線の抹消済




1 歩道・路側帯がない狭い、車両速度が高い

＜対策内容＞  
 ボランティア等による立ち番など（対策予定）  
 ゾーン30による対策済



8 見通しが悪い、車両速度が高い

＜対策内容＞  
 交通指導取締り等対策済  
 路肩（路側帯）の設置・拡幅済  
 中央線の抹消済



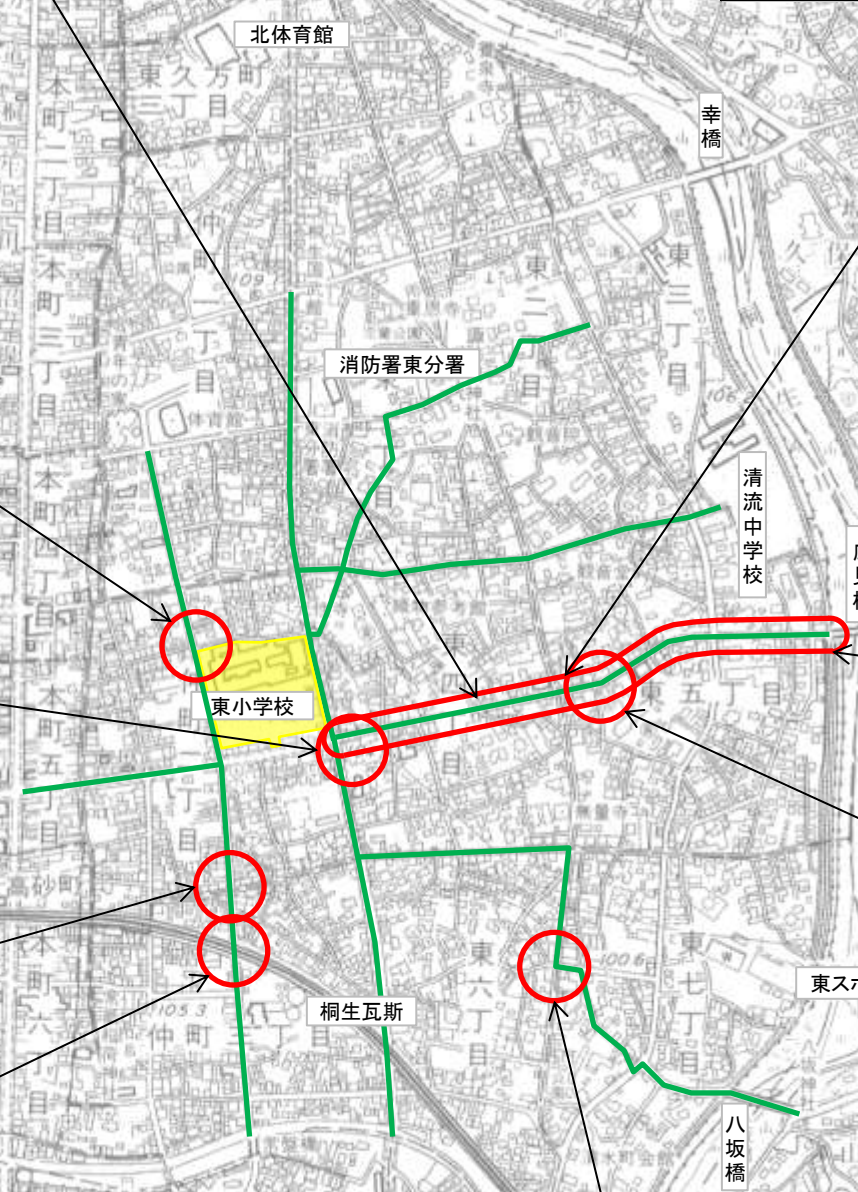
3 車道が狭い

＜対策内容＞  
 ボランティア等による立ち番など対策済



2 見通しが悪い

＜対策内容＞  
 ボランティア等による立ち番など対策済

凡例  
 小学校  
 対策箇所  
 学校指定通学路

平成30年 5月25日 現在  
 平成25年作成地図