




東小学校 平成29年度通学路交通安全対策箇所図

対策検討メンバー
 教育委員会
 学校、PTA
 道路管理者
 警察署



6 スピードを出す車が多く、すれ違い時注意

<対策内容>
 ボランティア等による立ち番など(対策未定)
 歩道の設置・拡幅(平成31年度以降対策予定)




5 車道が狭く、すれ違い時注意

<対策内容>
 ボランティア等による立ち番など対策済



4 見通しが悪い

<対策内容>
 ボランティア等による立ち番など対策済



7 信号機が高く見え難い、歩行者用信号機が無い

<対策内容>
 対策未定



1 歩道・路側帯がない・狭い、車両速度が高い

<対策内容>
 ボランティア等による立ち番など(対策未定)




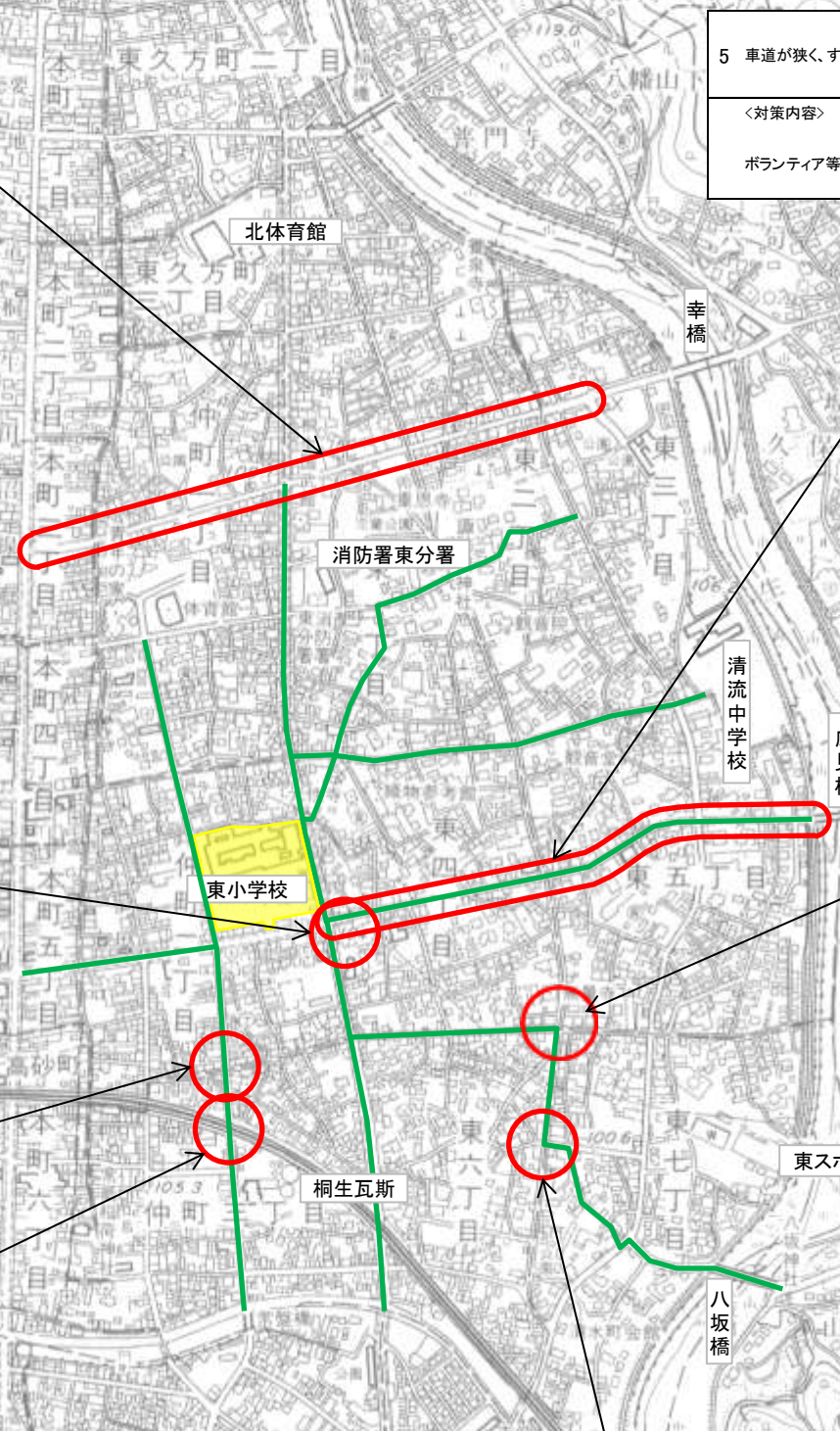
3 車道が狭い




<対策内容>
 ボランティア等による立ち番など対策済



2 見通しが悪い

<対策内容>
 ボランティア等による立ち番など対策済

凡例
 小学校
 対策箇所
 学校指定通学路

平成30年 5月25日 現在
 平成25年作成地図