



菱小学校 平成26年度通学路交通安全対策箇所図


対策検討メンバー
 教育委員会
 学校、PTA
 道路管理者
 警察署



108 街灯が少ない
 <対策内容>
 照明設置済



109 看板落下のおそれがある
 <対策内容>
 警戒標識、路面標示等の設置済



101 側溝が危険
 <対策内容>
 歩道の設置・拡幅済




111 水たまりができる
 <対策内容>
 道路施設(歩道橋、防護柵、舗装等)の修繕済



100 交通量が多い歩道・路側帯がない狭い車道が狭い見通しが悪い
 <対策内容>
 歩道等の確保(時期未定)




107 街灯が少ない
 <対策内容>
 植栽の剪定済



99 街灯がない
 <対策内容>
 植栽の剪定済
 街灯設置(地元へ依頼済)




112 水たまりができる
 <対策内容>
 対策未定



102 街灯が少ない
 <対策内容>
 照明設置済



110 交通量が多い歩道・路側帯がない狭い車道速度が高い
 <対策内容>
 警戒標識、路面標示等の設置(時期未定)




104 交通量が多い、見通しが悪い、一時停止しない車がある
 <対策内容>
 信号機改良済




106 柵が危険
 <対策内容>
 対策未定




103 街灯の位置が悪い
 <対策内容>
 照明設置済



105 交通量が多い、歩道・路側帯がない狭い車道が狭い、路上駐車がある
 <対策内容>
 交通指導取締り等対策済



98 交通量が多い、歩道・路側帯がない狭い車道が狭い
 <対策内容>
 警戒標識、路面標示等の設置(法定外標識含む)(対策済)



凡例
 小学校
 対策箇所
 学校指定通学路

令和元年 7月 3日 現在
 平成25年作成地図

1:10,000
 100 500 1000m