




# 西小学校 平成27年度通学路交通安全対策箇所図

対策検討メンバー  
 教育委員会  
 学校、PTA  
 道路管理者  
 警察署



12 交通量が多い、車両速度が速い、車道が狭い

<対策内容>  
 ボランティアによる立ち番など(対策済)  
 高校の担当者に指導を依頼(対策済)




16 交通量が多い

<対策内容>  
 ボランティア等による立ち番など対策予定  
 歩道の設置・拡幅(時期未定)



17 車道が狭い、車両速度が高い

<対策内容>  
 危険箇所であることを児童へ指導済  
 通学路の変更(検討中)  
 警戒標識、路面標示等の設置済




11 見通しが悪い、車両速度が高い

<対策内容>  
 ボランティア等による立ち番など対策予定  
 警戒標識、路面標示等の設置済



10 交通量が多い、車道が狭い

<対策内容>  
 ボランティア等による立ち番など対策予定  
 警戒標識、路面標示等の設置済




18 歩道がない、落石の危険がある

<対策内容>  
 歩道のバリアフリー化(対策中)




15 見通しが悪い交通量が多い、路上駐車が多い

<対策内容>  
 危険箇所であることを児童へ指導済  
 通学路の変更(検討中)




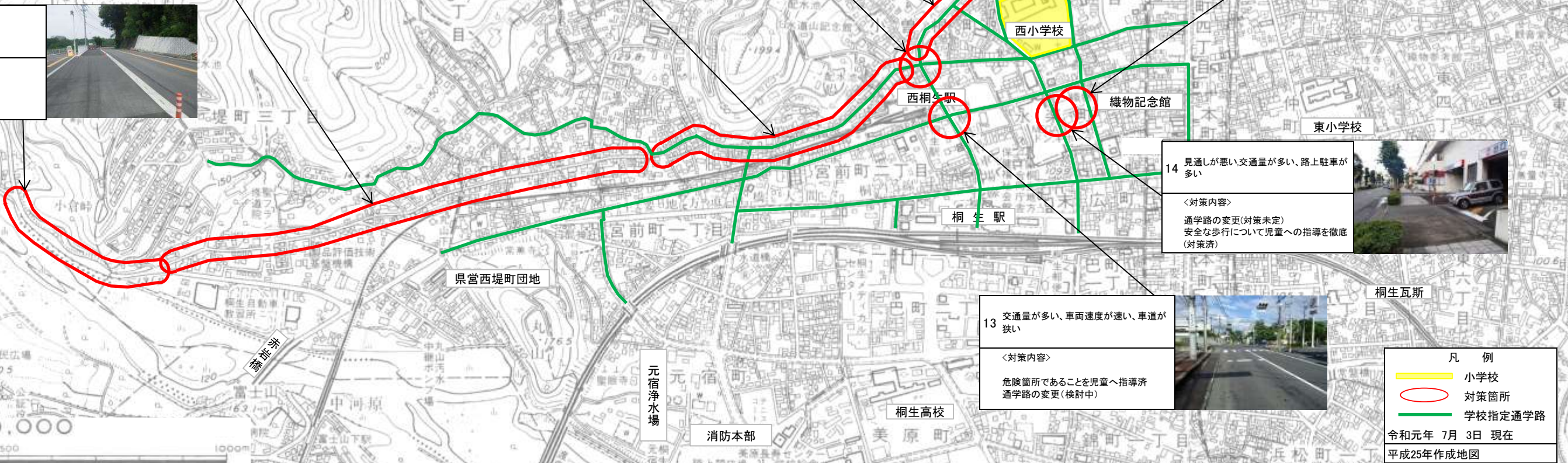
14 見通しが悪い交通量が多い、路上駐車が多い

<対策内容>  
 通学路の変更(対策未定)  
 安全な歩行について児童への指導を徹底(対策済)



13 交通量が多い、車両速度が速い、車道が狭い

<対策内容>  
 危険箇所であることを児童へ指導済  
 通学路の変更(検討中)

凡例  
 小学校  
 対策箇所  
 学校指定通学路

令和元年 7月 3日 現在  
 平成25年作成地図

1:10,000