




菱小学校 平成28年度通学路交通安全対策箇所図

対策検討メンバー
 教育委員会
 学校、PTA
 道路管理者
 警察署



83 交通量が多い、見通しが悪い
 車両速度が高い、横断歩道の位置が危険

<対策内容>
 通学路変更済




77 車道が狭い、見通しが悪い
 車道への草のみ出し

<対策内容>
 歩道の設置・拡幅済




82 交通量が多い、車道が狭い
 見通しが悪い、車両速度が高い

<対策内容>
 対策未定




76 交通量が多い、車道が狭い
 見通しが悪い、車両速度が高い

<対策内容>
 対策未定




81 交通量が多い、歩道・路側帯がない・狭い
 車道が狭い、見通しが悪い

<対策内容>
 対策未定



75 歩道・路側帯がない・狭い、車道が狭い
 坂道が危険

<対策内容>
 防護柵の設置(対策予定)



79 交通量が多い、車両速度が高い

<対策内容>
 警戒標識、路面標示等の設置済




80 交通量が多い、見通しが悪い、車両速度が高い

<対策内容>
 警戒標識、路面標示等の設置(対策予定)




78 交通量が多い、車道が狭い、車両速度が高い

<対策内容>
 道路施設(歩道橋、防護柵、舗装等)の修繕(対策済)



74 交通量が多い、歩道・路側帯がない・狭い
 車道が狭い、車両速度が高い、カーブが危険

<対策内容>
 警戒標識、路面標示等の設置(法定外標識含む)(対策済)



凡例
 小学校
 対策箇所
 学校指定通学路

令和元年 7月 3日 現在
 平成25年作成地図

1:10,000
 0 100 500 1000m