


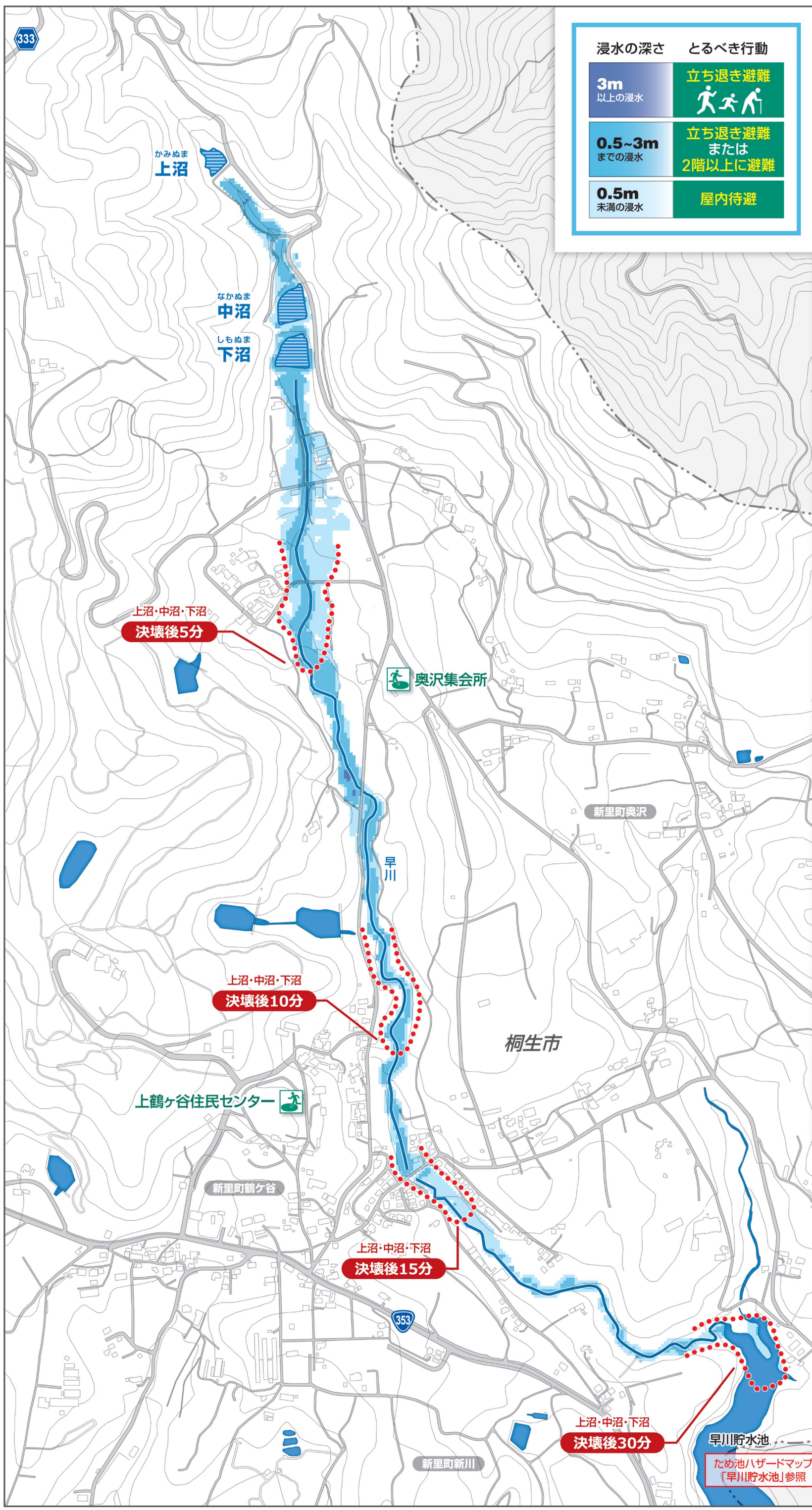
桐生市ため池 ハザードマップ

かみぬま なかぬま しもぬま
上沼・中沼・下沼



このマップは、晴天時の地震により、上沼が決壊後に中沼と下沼が順番に時間差で決壊し、全ての貯水量が瞬時に流出する状況を想定しています。

実際の浸水区域は、ため池の貯水量、堤体の被害の程度、周辺の土地利用状況等により、異なる可能性がありますので、浸水区域に入っていない住人の方もいざというときに落ち着いて行動出来るよう、日頃より災害の対応について、ご家族やご近所等で話し合い、避難所や避難先等の確認をしておきましょう。

浸水の深さ	とるべき行動
3m以上の浸水	立ち退き避難 
0.5~3mまでの浸水	立ち退き避難 または 2階以上に避難
0.5m未満の浸水	屋内待避

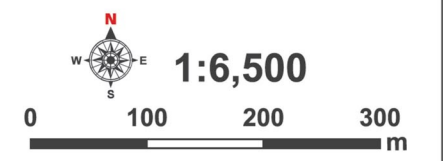


凡例

-  指定緊急避難場所
災害が差し迫った状況や発生時に、緊急的に避難し、身の安全を確保できる施設や場所
- 到達時間
-  ため池・河川

緊急連絡先

- 桐生市役所 新里支所 **0277-74-2211**
- 桐生市役所 **0277-46-1111**
- 消防(火事・救助・救急) **119**
- 警察(事件・事故) **110**
- 災害時の安否確認 **171**



この地図の作成に当たっては、国土地理院長の承認を得て、同院発行の基礎地図情報を使用した。(承認番号 平28情使 第693号)

作成/平成29年3月
桐生市新里支所 地域振興整備課

ため池ハザードマップ
「早川貯水池」参照